







KEHTESTATUD DETAILPLANEERINGUD
Sauna, Staadioni, Ujula, Liiva tänavate ja Emajõe piirneva
kvartali detailplaneering 09.05.2002 AS K&H

ALGATATUD DETAILPLANEERINGUD
Staadioni, Sauna, Vene tn ja Narva mnt vahelise hoonestusala
detailplaneering 14.05.2002 Siim Põllumaa Uku Põllumaa

KEHTESTATUD DETAILPLANEERINGUD
Vene tänava piirkonna detailplaneering 27.03.1997
Tartu LV LPO (Indrek Ranniku, Uku Põllumaa)

KEHTESTATUD ÜLDPLANEERINGUD
Tartu linna üldplaneering aastani 2012 06.10.1999 LPO tödegrupp/I.Ranniku juhtimisel/
Tartu linna lühialade ja linna vahelised territoriaalsed seosed 20.09.2001 AS Eesti Projekt
Tartu maakonna planeering Tartu Maavalitsus

- LEPPEMÄRGID**
-  Olemasolev krundipiir
 -  Punase joone ettepanek ristmiku laiendamiseks
 -  Sisselõiked olemasolevatesse kruntidesse
 -  Kõnnitee ala põhimõtteline skeem
 -  Sõidutee ala põhimõtteline skeem
 -  Suuna number ristmikul

TÄNAVAKORIDORI LAIUSED vastavalt Tartu linna
liiklusskeemile
(Tartu linna tänavavõrgu arengu skeem, Tartu 1999,
number tänava nime taga on tabel 4 rea number,
kus on informatsioon laiuste kohta)

- Sõidutee 7+2m
Kõnnitee 3+2m
- Sõidutee 14m
Kõnnitee 3+2m
- Sõidutee 10,5m
Kõnnitee 2+2m
- Sõidutee 7m
Kõnnitee 3+2m
- Sõidutee 7m
Kõnnitee 3m
- Sõidutee 8m
Kõnnitee 2+2m
- Sõidutee 11,5m
Kõnnitee 3+2m

