

ALGATATUD DETAILPLANEERINGUD
Riia ja Vaksali tänavate ning raudteega piirneva
ala detailplaneering 12.11.2002 Tartu LV LPMKO

Vaksali 2
(sihtotstarbeta)

Vaksali 3

Riia 37 / Riia 41

Riia 26
kinnistu nr. 20141

Riia 28

Riia 28A
(sihtotstarbeta)

Riia 30
kinnistu nr. 3387

Riia 28B

Kastani 105 / Kastani 109
kinnistu nr. 17189

Kastani 115
kinnistu nr. 3954

Kastani 125
kinnistu nr. 34919

KEHTESTATUD DETAILPLANEERINGUD
Kastani 183b ja lähiala detailplaneering 24.05.2001 OÜ Planeering








Kastani 125A
kinnistu nr. 9413

Kastani 127A
kinnistu nr. 34477

(ilma tunnusteta krunt)

Kastani 129 / 131
kinnistu nr. 320

LEPPEMÄRGID

-  Olemasolev krundipiir
-  Punase joone ettepanek ristmiku laiendamiseks
-  Sisselõiked olemasolevatesse krundidesse
-  Kõnnitee ristmiku piirkonnas (lahendusvariant)
-  Sõidutee ala ristmiku piirkonnas (lahendusvariant)
-  Ohutusaared ristmikul (lahendusvariant)
-  Suuna number

TÄNAVAKORIDORI LAIUSED vastvalt Tartu linna
liikluskeemile
(Tartu linna tänavavõrgu arengu skeem, Tartu 1999,
number tänava nime taga on tabel 4 rea number,
kus on informatsioon laiuste kohta)

- Sõidutee 14m
Kõnnitee 3+2m
- Sõidutee 14m
Kõnnitee 3+2m
- Sõidutee 14m
Kõnnitee 3+2m
- Sõidutee 14m
Kõnnitee 3+3m

ÜLDPLANEERINGUD (kehtivad ja algatatud)
Tartu linna üldplaneering aastani 2012 06.10.1999 LPO töögrupp/I.Ranniku juhtimisel/
Tartu linna lähialade ja linna vahelised territoriaalsed seosed 20.09.2001 AS Eesti Projekt
Tartu maakonna planeering Tartu Maavalitsus

KEHTESTATUD DETAILPLANEERINGUD
Kastani 183b ja lähiala detailplaneering 24.05.2001 OÜ Planeering

