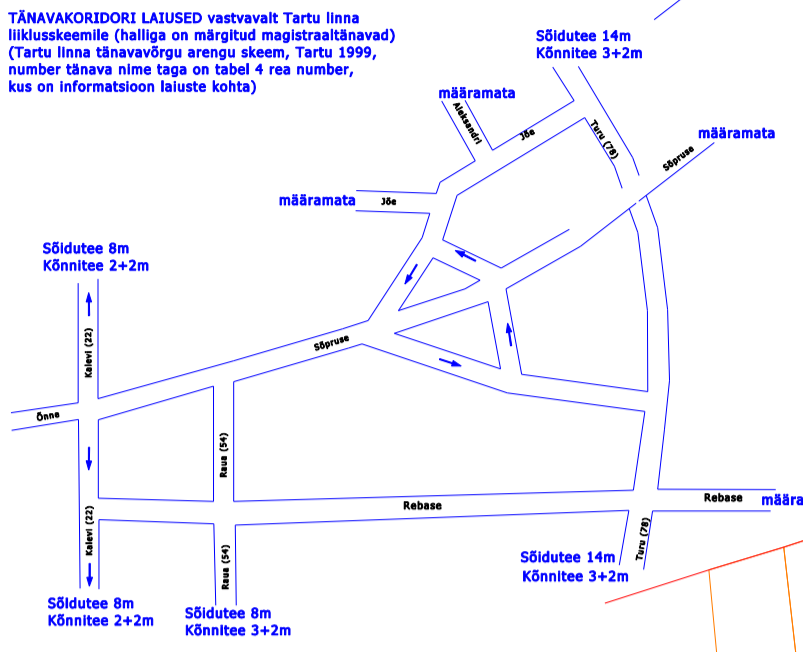


- LEPPEMÄRGID**
- Olemasolev krundipiir
 - Punase joone ettepanek ristmikku laiendamiseks
 - Siseliidetud olemasolevatesse krundidesse
 - Kõnnitee ala põhimõtteline skeem
 - Sõidutee ala põhimõtteline skeem
 - Suuna number ristmikul
 - Ristmiku tähtis Tartu mudelis / ristmik koos väljavõtte

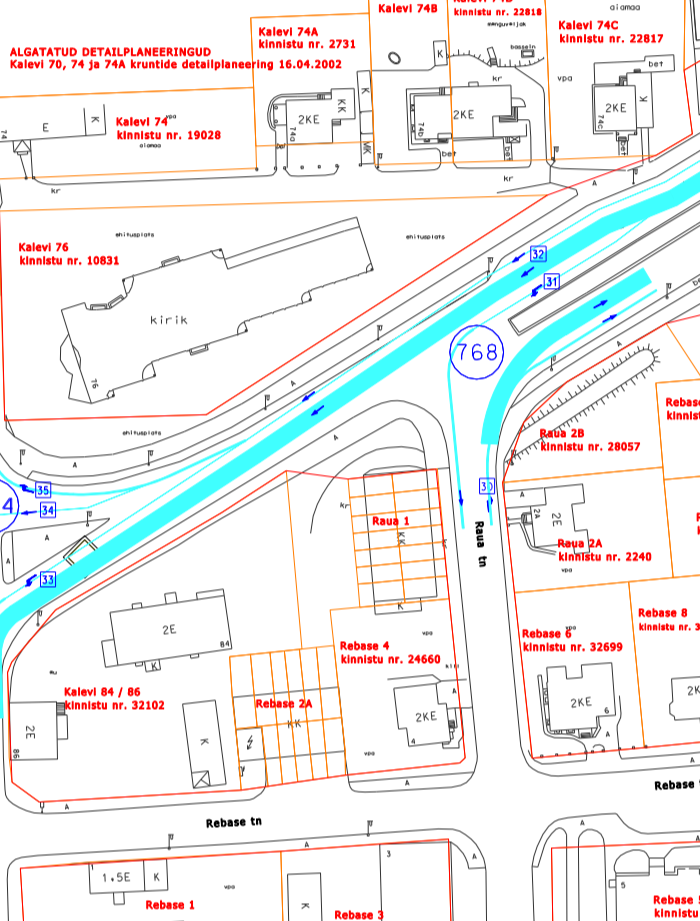
TÄNAVAKORIDORI LAJUSED vestevale Tartu linna liiklusskeemile (halliga on märgitud magistraaltänavad) (Tartu linna tänavavõrgu arengu skeem, Tartu 1999, number tänavaga nime taga on tabel 4 rea number, kus on informatsioon laiuste kohta)



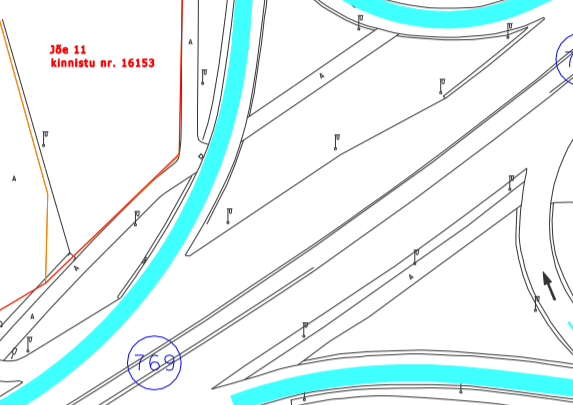
KENTESTATUD ÜLDPLANEERINGUD
Tartu linna üldplaneering aastani 2012 06.10.1999 LPO 100grupp/7.Ranniku juhtimise/
Tartu linna ühikute ja linna vahelised territoriaalsed seosed 26.09.2001 AS Eesti Projekt
Tartu maakonna planeering Tartu Maavalitus

KENTESTATUD DETAILPLANEERINGUD
Jõe tn kvartalit rekonstrueerimise 01.12.1990 EPK

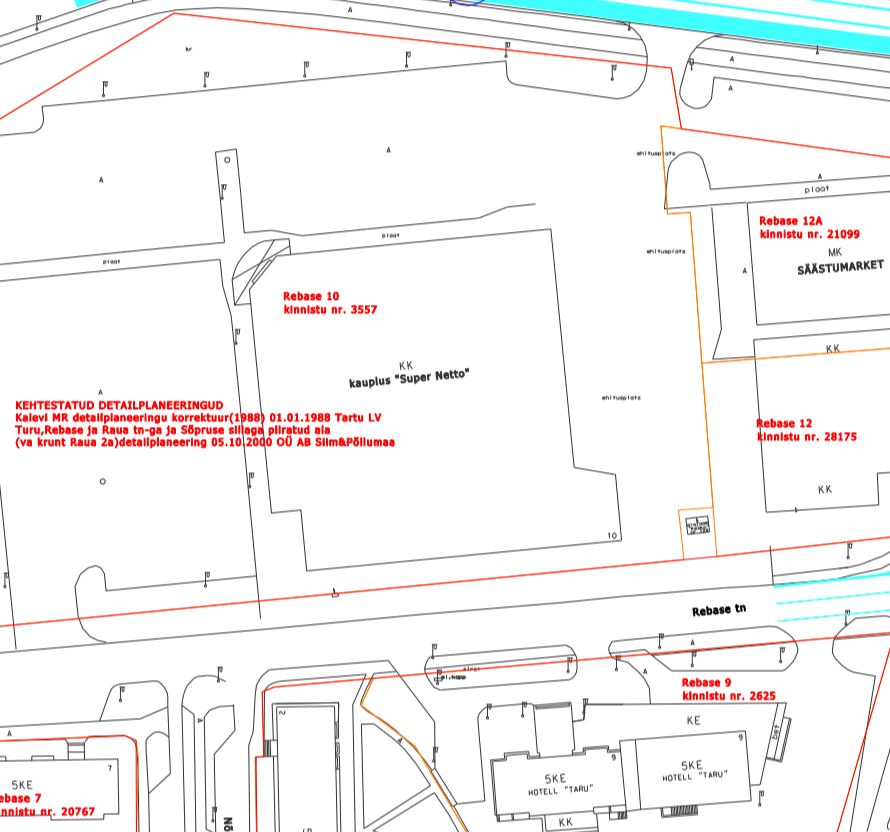
ALGATATUD DETAILPLANEERINGUD
Kalevi 70, 74 ja 74A krundide detailplaneering 16.04.2002



ALGATATUD DETAILPLANEERINGUD
Kruusi Jõe 11 ja lähedal detailplaneering 04.09.2001



KENTESTATUD DETAILPLANEERINGUD
Kalevi 9E detailplaneeringu korratruur(1998) 01.01.1998 Tartu LV
Turu, Rebase ja Sassi tänavate ja sõprade ühiseks õhuvõrgu ala
(v.e. krundid Rebase 26)detailplaneering 05.10.2000 OÜ AS SissimäePõllumaa



KENTESTATUD DETAILPLANEERINGUD
Turu 24 ja Rebase 16 ja 16A krundide detailplaneering 27.02.2003 AS Tartu Projekt

