









**Õidplaneeringus ette nähtud
Võru mnt. koridor minimaalse
laiusega 21.4 m**

Kõnnitee	3 m
Eraldusriba	0.5 m
Rentsilriba	0.5 m
1. sõidurada	3.5 m
2. sõidurada	3.5 m
Eraldusriba (topeltjoon)	0.4 m
2. sõidurada	3.5 m
1. sõidurada	3.5 m
Rentsilriba	0.5 m
Eraldusriba	0.5 m
Kõnnitee	2 m

LEPPEMÄRGID

-  Olemasolev krundipiir
-  Punase joone ettepanek ristmiku laiendamiseks
-  Sisselõiked olemasolevatesse kruntidesse
-  Kõnnitee ristmiku piirkonnas (lahendusvariant)
-  Sõidutee ala ristmiku piirkonnas (lahendusvariant)
-  Ohutussaared ristmikul (lahendusvariant)
-  Suuna number
-  Viadukt Võru mnt suunal

**punase joone ettepanek
variant A
variant B**

**punase joone ettepanek
variant A
variant B**

TÄNAVAKORIDORI LAIUSED vastavalt Tartu linna liiklusskeemile (Tartu linna tänavavõrgu arengu skeem, Tartu 1999, number tänava nime taga on tabel 4 rea number, kus on informatsioon laiuste kohta)

**Sõidutee 14m
Kõnnitee 3+2m**

**Sõidutee 14m
Kõnnitee 3+3m**

**Sõidutee 7m
Kõnnitee 3m**

**Sõidutee 14m
Kõnnitee 3+2m**

määramata

Vasakpöörde kõrgusgabariidi piiranguga kuni 2.5 meetrit

Bussipeatus

Vaksali pikendus

Ropka tn.

