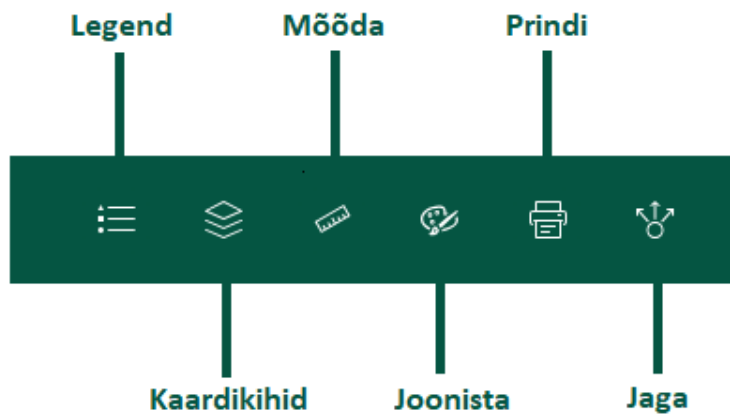



Ilmatsalu piirkonna üldplaneeringu eelnõu on leitav järgmiselt kaardirakenduse lingilt <https://gis.tartu.lv/ilmatsaluyp/eelnou>

Sellest keskkonnast on korraga leitavad nii kõik eelnõud puudutavad kaardikihid kui ka planeeringu seletav tekstiosa ning keskkonna strateegilise hindamise (KSH) aruanne.

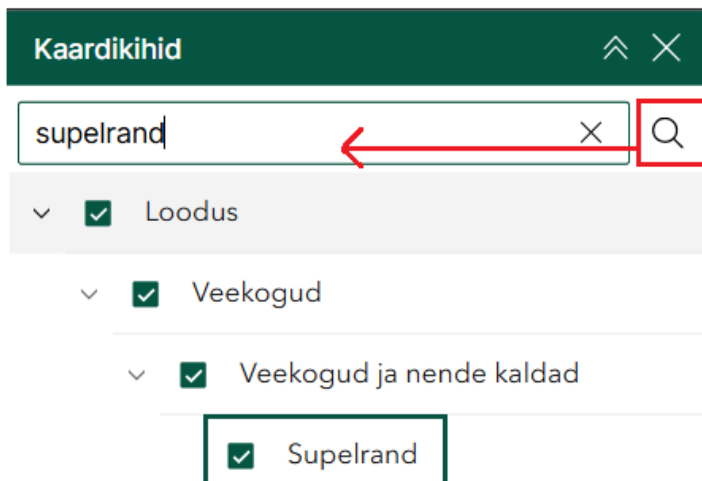
Ülevalt paremast nurgast on leitav menüüriba, mis koosneb kuuest võimalikust tegevuse valikust:




Kaardikihi nupu alt  tulevad nähtavale kõik antud eelnõud puudutavad andmekihid.



Andmekihid on jaotatud peamiselt nelja suuremasse teemavaldkonda: maakasutus ja ehitus, ruumiline areng, loodus ning transport. Huvipakkuva teemakihi nägemiseks tuleb vastava kihi

ees olevas kastikeses „linnuke“ sisse lülitada. Soovi korral saab kasutada ka kihiloendist märksõna kaudu „Otsingut“.

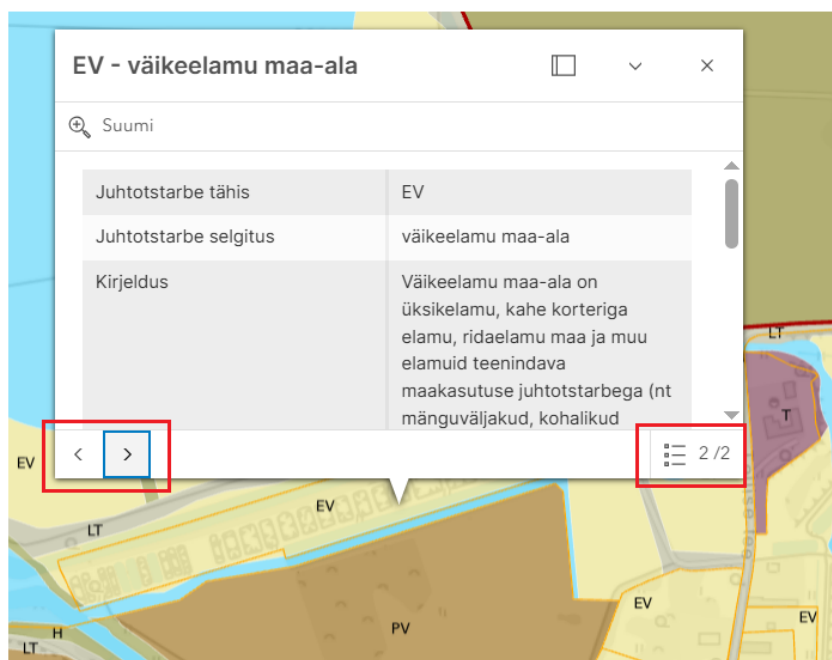


Legendi kiht  kuvab nende andmekihtide selgitusi, mis on kaardikihi komponendis parajasti sisse lülitatud.


Menüüriba peal on olemas veel „Mõõda“  ja „Joonista“  töövahendid, millega saab kaardil mõõta vahemaid ja pindalaid ning joonistada visandeid.


„Prindi“  nupu alt saab teha endale sobivate kihtide ja kaardipildi ulatuses pdf kaardi ning „Jaga“ nupu alt  genereerida URL-i aadressi, mis kajastab kihte ja teemavaldkondi parasjagu kaardipildis nähtavas ulatuses.


Huvipakkuvatele objektidele kaardiaknas peale klikates avanevad hüpikaknas asukohakesksed tingimused. Kui kihiloendis on avatud mitu andmekihti, siis hüpikaknas saab erinevate kihtide vahel navigeerida hüpikakna all servas asuvate noolte abil.



Kaardirakenduse üleval servas menüüriba peal on olemas ka Ilmatsalu piirkonna üldplaneeringut puudutav „Seletuskiri“, mis avaneb eraldi kaardiaknas ning keskkonna strateegilise hindamise (KSH) aruanne, mis laetakse arvutisse zipitud kujul.

 [Seletuskiri](#)

 [KSH aruanne](#)

 [Avalda arvamust](#)

Kaardirakenduse keskkonnast saab väga mugavalt esitada ka planeeringule oma arvamust. Selleks tuleb klikata nupule „Avalda arvamust“, kust leiab täpsed juhised edasiseks tegevuseks.

Head planeeringulahendusega tutvumist ning kaardirakenduse kasutamist!