

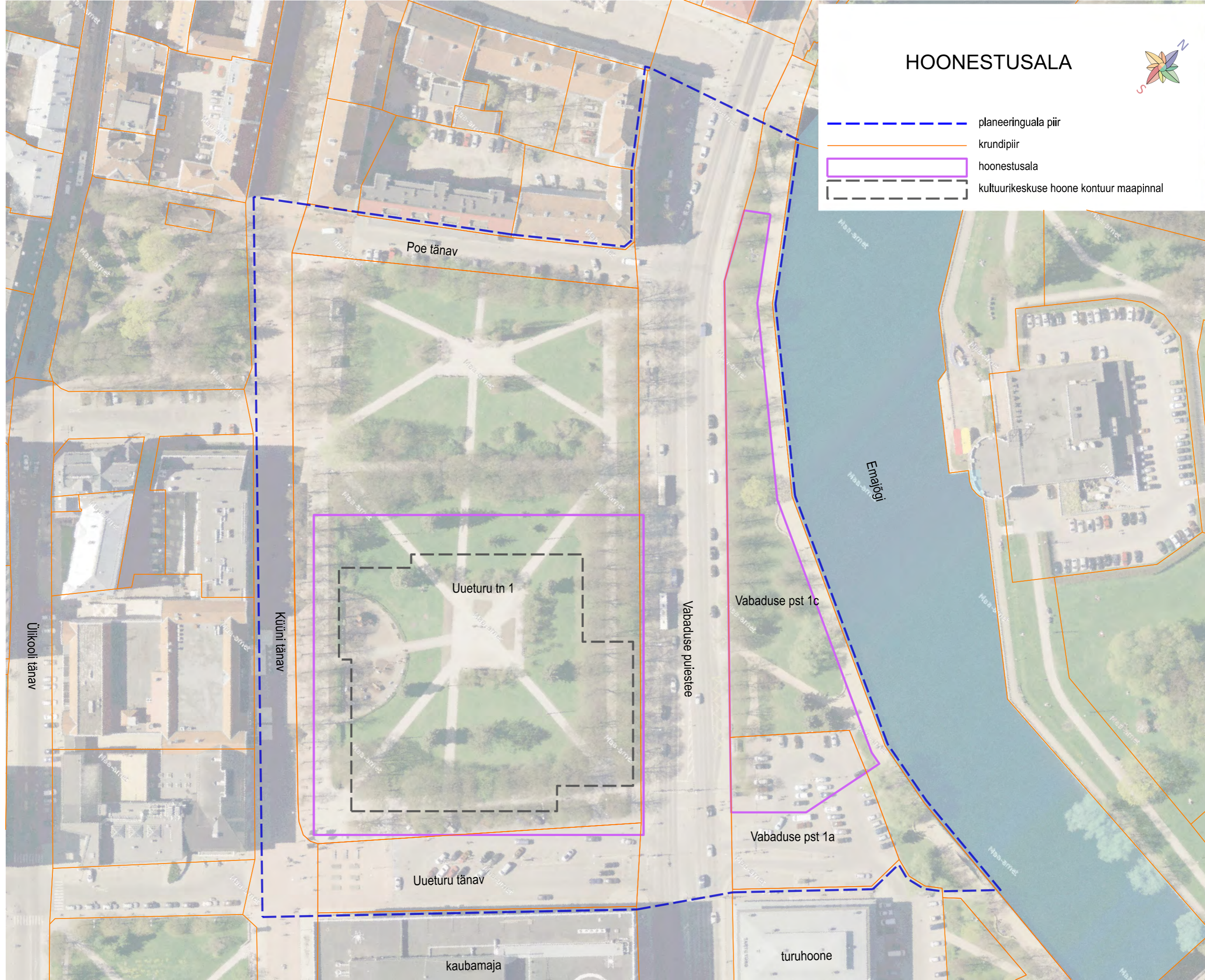
PLANEERINGULAHENDUST ILLUSTRERIVAD
SKEEMID

Uueturu tn 1 krundi ja lähiala detailplaneering

HOONESTUSALA



-  planeeringuala piir
-  krundipiir
-  hoonestusala
-  kultuurikeskuse hoone kontuur maapinnal



KÕRGHALJASTUS



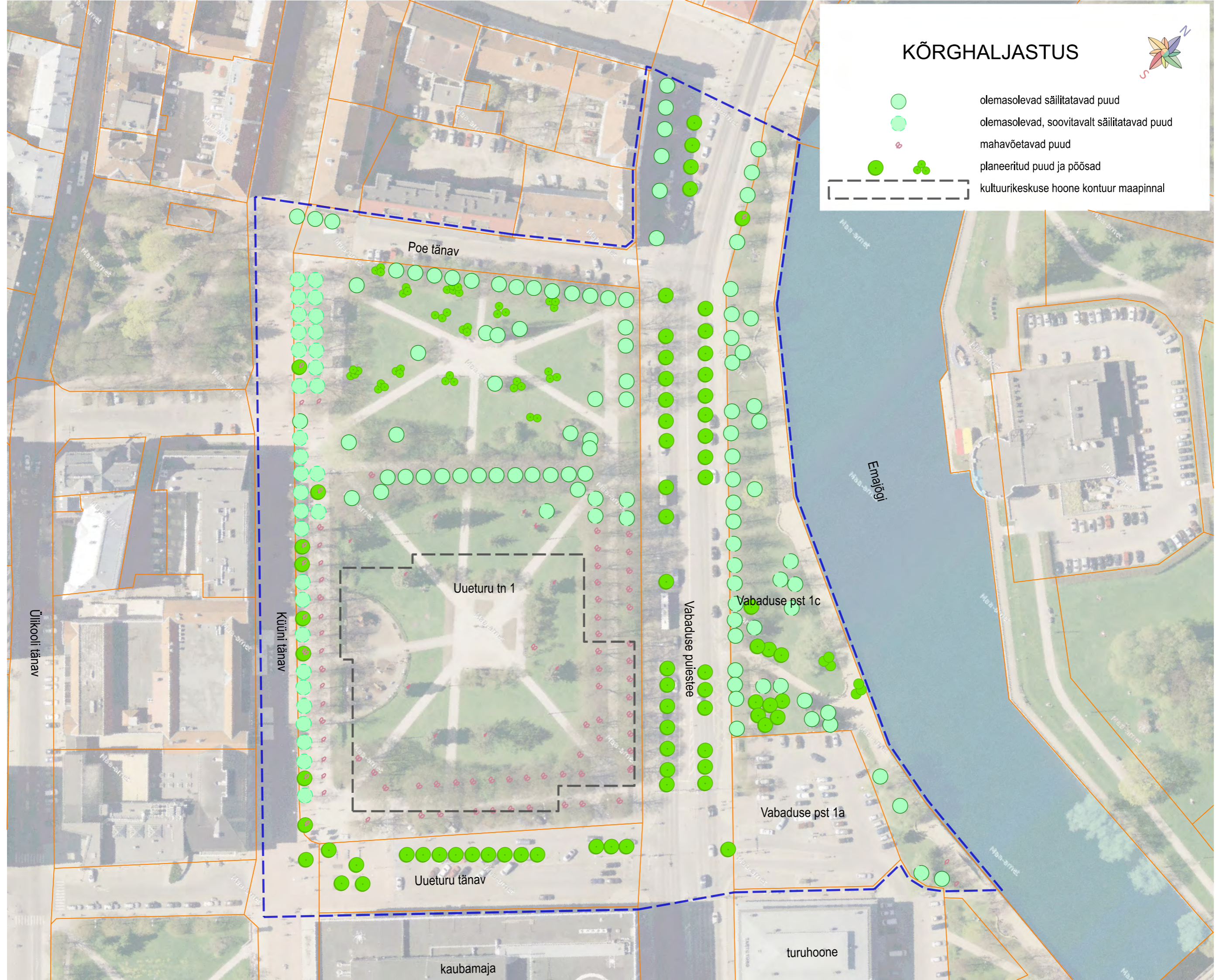
olemasolevad säilitatavad puud

olemasolevad, soovitavalt säilitatavad puud

mahavõetavad puud

planeeritud puud ja põõsad

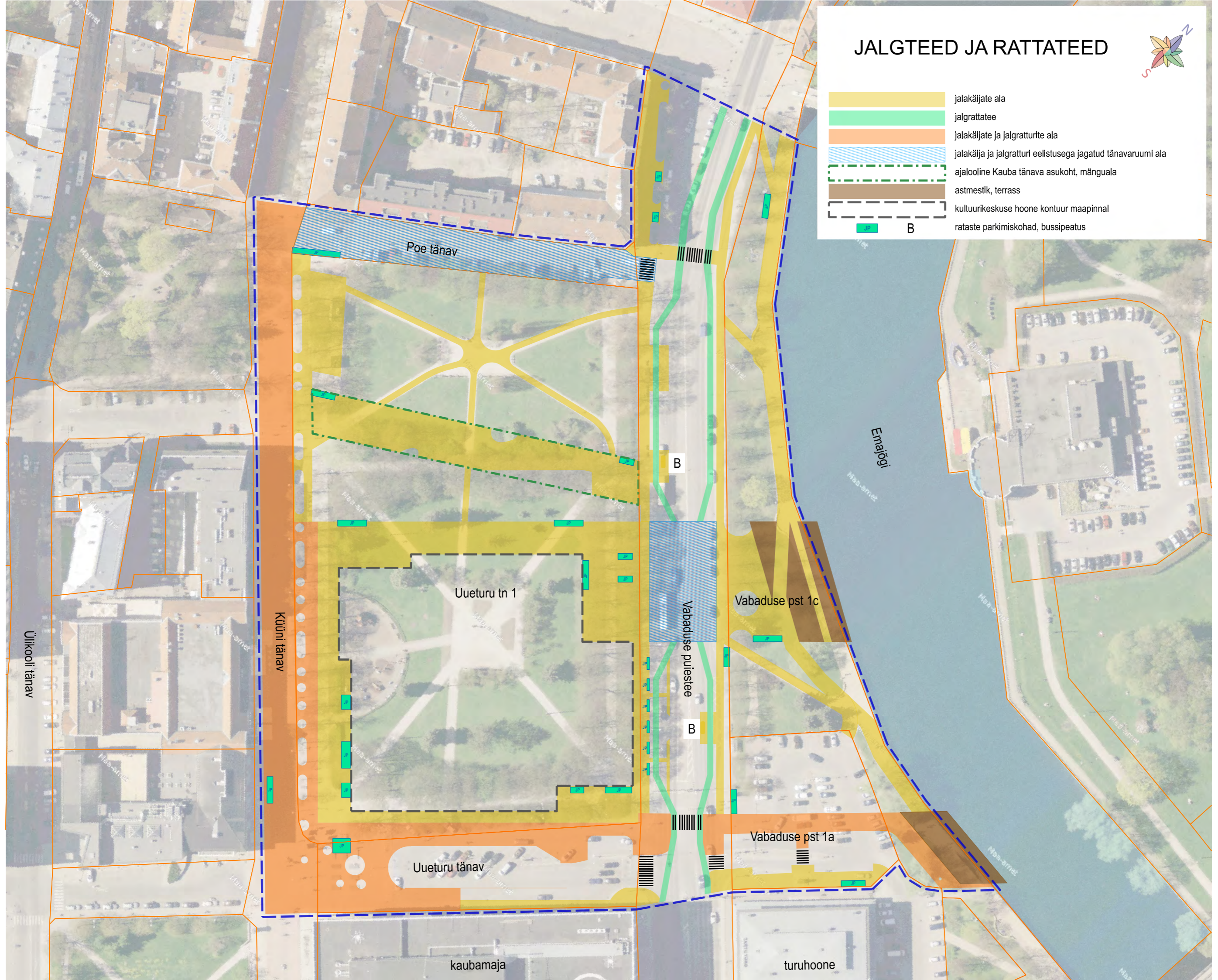
kultuurikeskuse hoone kontuur maapinnal



JALGTEED JA RATTATEED






-  jalakäijate ala
-  jalgrattatee
-  jalakäijate ja jalgratturite ala
-  jalakäija ja jalgratturi eelistusega jagatud tänavaruumi ala
-  ajalooline Kauba tänava asukoht, mänguala
-  astmestik, terrass
-  kultuurikeskuse hoone kontuur maapinnal
-  B
JP rataste parkimiskohad, bussipeatus



SÕIDUTEED JA PARKIMINE



-  sõidutee
-  jalakäija ja jalgratturi eelistusega tänavaruumi ala
-  võimalik parkla või segakasutusega ala
- B** bussipeatus

